




**МИНИСТЕРСТВО ПРИРОДНЫХ РЕСУРСОВ И ЭКОЛОГИИ
РОССИЙСКОЙ ФЕДЕРАЦИИ
(Минприроды России)**

П Р И К А З

24.03.2016

г. МОСКВА



**Об утверждении Положения
о Дарвинском государственном природном
биосферном заповеднике**


На основании подпункта 5.2.69 Положения о Министерстве природных ресурсов и экологии Российской Федерации, утвержденного постановлением Правительства Российской Федерации от 11.11.2015 № 1219 (Собрание законодательства Российской Федерации, 2015, № 47, ст. 6586; 2016, № 2, ст. 325) **п р и к а з ы в а ю:**

утвердить прилагаемое Положение о Дарвинском государственном природном биосферном заповеднике.

Министр



С.Е. Донской



**ПОЛОЖЕНИЕ
О ДАРВИНСКОМ ГОСУДАРСТВЕННОМ ПРИРОДНОМ
БИОСФЕРНОМ ЗАПОВЕДНИКЕ**

I. ОБЩИЕ ПОЛОЖЕНИЯ

1. Настоящее Положение разработано в соответствии с требованиями Федерального закона от 10.01.2002 № 7-ФЗ «Об охране окружающей среды» (Собрание законодательства Российской Федерации, 2002, № 2, ст.133; 2004, № 35, ст. 3607; 2005, № 1, ст.25; № 19, ст. 1752; 2006, № 1, ст. 10; № 52, ст. 5498; 2007, № 7, ст. 834; № 27, ст. 3213; 2008, № 26, ст. 3012; № 29, ст.3418; № 30, ст. 3616; 2009, № 1, ст. 17; № 11, ст. 1261; № 52, ст. 6450; 2011, № 1, ст. 54; № 29, ст. 4281; № 30, ст. 4590, ст. 4591, ст. 4596; № 48, ст. 6732; № 50, ст. 7359; 2012, № 26, ст. 3446; 2013, № 11, ст. 1164; № 27, ст. 3477; № 30, ст. 4059; № 52, ст. 6971, ст. 6974; 2014, № 11, ст. 1092; № 30, ст. 4220; № 48, ст. 6642; 2015, № 1, ст. 11; № 27, ст. 3994; № 29, ст. 4359; № 48, ст. 6723; 2016, № 1, ст. 24), Федерального закона от 14.03.1995 № 33-ФЗ «Об особо охраняемых природных территориях» (Собрание законодательства Российской Федерации, 1995, № 12, ст. 1024; 2002, № 1, ст. 2; 2005, № 1, ст. 25; № 19, ст. 1752; 2006, № 50, ст. 5279; 2007, № 13, ст. 1464; № 21, ст. 2455; 2008, № 29, ст. 3418; № 30, ст. 3616; № 49, ст. 5742, ст. 5748; 2009, № 1, ст. 17; № 52, ст.6455; 2011, № 30, ст. 4567, ст.4590; № 48, ст. 6732; № 49, ст. 7043; 2012, № 26, ст. 3446; 2013, №52, ст. 6971, 2014, № 11, ст. 1092; № 26, ст. 3377; № 42, ст. 5615; № 48, ст. 6642; 2015, № 1, ст. 52; № 29, ст. 4347, ст. 4359), Лесного кодекса Российской Федерации от 04.12.2006 № 200-ФЗ (Собрание законодательства Российской Федерации, 2006, № 50, ст. 5278; 2008, № 20, ст. 2251; № 30, ст. 3597, ст. 3599, ст. 3616; № 52, ст. 6236; 2009, № 11, ст. 1261; № 29, ст.3601; № 30, ст. 3735; № 52, ст. 6441; 2010, № 30, ст. 3998; 2011, № 1, ст. 54; № 25, ст. 3530; № 27, ст. 3880; № 29, ст.4291; № 30, ст. 4590; № 48, ст. 6732; № 50, ст. 7343; 2012, № 26, ст. 3446; № 31, ст. 4322; 2013, № 51, ст. 6680; № 52, ст. 6961, ст. 6971, ст. 6980; 2014, № 11, ст. 1092; № 26, ст. 3377, ст. 3386; № 30, ст. 4251; 2015, № 24, ст. 3547; № 27, ст. 3997; № 29, ст. 4350, ст. 4359; 2016, № 1, ст. 75), Земельного кодекса Российской Федерации от 25.10.2001 № 136-ФЗ (Собрание законодательства Российской Федерации, 2001, № 44, ст. 4147; 2003, № 27, ст. 2700; 2004, № 27, ст. 2711; № 41, ст. 3993; № 52, ст. 5276; 2005, № 1, ст. 15, ст. 17; № 10, ст. 763; № 30, ст. 3122, ст. 3128; 2006, № 1, ст. 17; № 17, ст. 1782; № 23, ст. 2380; № 27, ст. 2880, ст. 2881; № 31, ст. 3453; № 43, ст. 4412; № 50, ст. 5279, ст. 5282; № 52, ст. 5498; 2007, № 1, ст. 23, ст. 24; № 10, ст. 1148; № 21, ст. 2455; № 26, ст. 3075; № 31, ст. 4009; № 45, ст. 5417; № 46, ст. 5553; 2008, № 20, ст. 2251, ст. 2253; № 29, ст. 3418; № 30, ст. 3597, ст. 3616; № 52, ст. 6236; 2009, № 1, ст. 19, №11, ст.1261; № 29, ст. 3582; ст. 3601; № 30, ст. 3735; № 52, ст. 6416; ст. 6419; ст. 6441; 2010, № 30, ст. 3998; 2011, № 1, ст. 47, ст. 54; № 13, ст. 1688; № 15, ст. 2029; № 25, ст. 3531; № 27, ст. 3880; № 29, ст. 4284;

№ 30, ст. 4562, ст. 4563, ст. 4567, ст. 4590, ст. 4594, ст. 4605; № 48, ст. 6732; № 49, ст. 7027, ст. 7043; № 50, ст. 7343, ст. 7359, ст. 7365, ст. 7366; № 51, ст. 7446, ст. 7448; 2012, № 26, ст. 3446; № 31, ст. 4322; № 53, ст. 7643; 2013, № 9, ст. 873; № 14, ст. 1663; № 23, ст. 2881; № 27, ст. 3440, ст. 3477; № 30, ст. 4080; № 52, ст. 6961, ст. 6971, ст. 6976, ст. 7011; 2014, № 30, ст. 4218, ст. 4225, ст. 4235; № 43, ст. 5799; 2015, № 1, ст. 11, ст. 38, ст. 40, ст. 52; № 10, ст. 1418; № 17, ст. 2477; № 27, ст. 3997; № 29, ст. 4339, ст. 4350, ст. 4359, ст. 4378; № 41, ст. 5631; № 48, ст. 6723; 2016, № 1, ст. 51, ст. 80), Водного кодекса Российской Федерации от 03.06.2006 № 74-ФЗ (Собрание законодательства Российской Федерации, 2006, № 23, ст. 2381; № 50, ст. 5279; 2007, № 26, ст. 3075; 2008, № 29, ст. 3418; № 30, ст. 3616; 2009, № 30, ст. 3735; № 52, ст. 6441; 2011, № 1, ст. 32; № 29, ст. 4281; № 30, ст. 4590, ст. 4594, ст. 4596, ст. 4605; № 48, ст. 6732; № 50, ст. 7343, ст. 7359; 2012, № 26, ст. 3446; № 31, ст. 4322; 2013, № 19, ст. 2314; № 27, ст. 3440; № 43, ст. 5452; № 52, ст. 6961; 2014, № 26, ст. 3387; № 42, ст. 5615; № 43, ст. 5799; 2015, № 1, ст. 11, ст. 12, ст. 52; № 29, ст. 4347, ст. 4350, ст. 4359, ст. 4370; № 48, ст. 6723), Градостроительного кодекса Российской Федерации от 29.12.2004 № 190-ФЗ (Собрание законодательства Российской Федерации, 2005, № 1, ст. 16; № 30, ст. 3128; 2006, № 1, ст. 10, ст. 21; № 23, ст. 2380; № 31, ст. 3442; № 50, ст. 5279; № 52, ст. 5498; 2007, № 1, ст. 21; № 21, ст. 2455; № 31, ст. 4012; № 45, ст. 5417; № 46, ст. 5553; № 50, ст. 6237; 2008, № 20, ст. 2251, ст. 2260; № 29, ст. 3418; № 30, ст. 3604, ст. 3616; № 52, ст. 6236; 2009, № 1, ст. 17; № 29, ст. 3601; № 48, ст. 5711; № 52, ст. 6419; 2010, № 31, ст. 4195, ст. 4209; № 48, ст. 6246; № 49, ст. 6410; 2011, № 13, ст. 1688; № 17, ст. 2310; № 27, ст. 3880; № 29, ст. 4281, ст. 4291; № 30, ст. 4563, ст. 4572, ст. 4590, ст. 4591, ст. 4594, ст. 4605; № 49, ст. 7015, ст. 7042; № 50, ст. 7343; 2012, № 26, ст. 3446; № 30, ст. 4171; № 31, ст. 4322; № 47, ст. 6390; № 53, ст. 7614, ст. 7619, ст. 7643; 2013, № 9, ст. 873, ст. 874; № 14, ст. 1651; № 23, ст. 2871; № 27, ст. 3477, ст. 3480; № 30, ст. 4040, ст. 4080; № 43, ст. 5452; № 52, ст. 6961, ст. 6983; 2014, № 14, ст. 1557; № 16, ст. 1837; № 19, ст. 2336; № 26, ст. 3377, ст. 3386, ст. 3387; № 30, ст. 4218, ст. 4220, ст. 4225; № 42, ст. 5615; № 43, ст. 5799, ст. 5804; № 48, ст. 6640; 2015, № 1, ст. 9, ст. 11, ст. 38, ст. 52, ст. 72, ст. 86; № 17, ст. 2477; № 27, ст. 3967; № 29, ст. 4339, ст. 4342, ст. 4350, ст. 4378, ст. 4389, № 48, ст. 6705; 2016, № 1, ст. 22, ст. 79), Федерального закона от 24.04.1995 № 52-ФЗ «О животном мире» (Собрание законодательства Российской Федерации, 1995, № 17, ст. 1462; 2003, № 46, ст. 4444; 2004, № 45, ст. 4377; 2005, № 1, ст. 25; 2006, № 1, ст. 10; № 52, ст. 5498; 2007, № 1, ст. 21; № 17, ст. 1933; № 50, ст. 6246; 2008, № 30, ст. 3616; № 49, ст. 5748; 2009, № 1, ст. 17; № 11, ст. 1261; № 30, ст. 3735; 2011, № 1, ст. 32; № 30, ст. 4590; № 48, ст. 6732; 2013, № 19, ст. 2331; 2015, № 29, ст. 4359, ст. 4370), Федерального закона от 20.12.2004 № 166-ФЗ «О рыболовстве и сохранении водных биологических ресурсов» (Собрание законодательства Российской Федерации, 2004, № 52, ст. 5270; 2006, № 1, ст. 10; № 23, ст. 2380; № 52, ст. 5498; 2007, № 1, ст. 23; № 17, ст. 1933; № 50, ст. 6246; 2008, № 49, ст. 5748; 2011, № 1, ст. 32; № 30, ст. 4590; № 48, ст. 6728, ст. 6732; № 50, ст. 7343, ст. 7351; 2013, № 27, ст. 3440; № 52, ст. 6961; 2014, № 11, ст. 1098; № 26, ст. 3387; № 45, ст. 6153; № 52, ст. 7556; 2015, № 1, ст. 72; № 18, ст. 2623; № 27, ст. 3999), постановления Правительства РФ от 18.12.1991 № 48 «Об утверждении Положения о государственных природных

заповедниках в Российской Федерации» (Собрание постановлений Правительства РСФСР, 1992, № 4, ст. 25; Собрание актов Президента и Правительства Российской Федерации, 1992, № 9, ст. 604; Собрание законодательства Российской Федерации, 1995, № 3, ст. 190; 1996, № 18, ст. 2153).

2. Дарвинский государственный природный биосферный заповедник (далее – заповедник) учрежден распоряжением Совета Народных Комиссаров СССР от 03.07.1945 № 10163-р.

3. Заповедник расположен на территориях Брейтовского района Ярославской области и Череповецкого района Вологодской области.

4. Границы заповедника определены в системе координат WGS-84 (P-3 зона) и представлены в приложении 1 к настоящему Положению.

5. Заповедник отнесен распоряжением Правительства Российской Федерации от 31.12.2008 № 2055-р (Собрание законодательства Российской Федерации, 2009, № 3, ст. 425) к ведению Минприроды России.

6. Границы и особенности режима особой охраны заповедника учитываются при разработке планов и перспектив экономического и социального развития, лесохозяйственных регламентов и проектов освоения лесов, подготовке документов территориального планирования, проведении лесоустройства и инвентаризации земель.

7. Выполнение задач, возложенных на заповедник, обеспечивает федеральное государственное бюджетное учреждение «Дарвинский государственный природный биосферный заповедник» (далее - Учреждение).

II. ЗАДАЧИ ЗАПОВЕДНИКА

8. На заповедник возлагаются следующие задачи:

1) осуществление охраны природных территорий в целях сохранения биологического разнообразия и поддержания в естественном состоянии охраняемых природных комплексов и объектов;

2) организация и проведение научных исследований, включая ведение летописи природы;

3) осуществление государственного экологического мониторинга (государственного мониторинга окружающей среды);

4) экологическое просвещение и развитие познавательного туризма;

5) содействие в подготовке научных кадров и специалистов в области охраны окружающей среды.

III. РЕЖИМ ОСОБОЙ ОХРАНЫ ТЕРРИТОРИИ ЗАПОВЕДНИКА

9. На территории заповедника запрещается любая деятельность, противоречащая задачам заповедника и режиму особой охраны его территории, установленному настоящим Положением, в том числе:

1) промысловая, любительская и спортивная охота;

2) промышленное рыболовство;

3) любительское и спортивное рыболовство, кроме случаев, установленных настоящим Положением;

4) нахождение с огнестрельным, пневматическим и метательным оружием, в том числе с охотничьим огнестрельным оружием в собранном виде на дорогах общего пользования, капканами и другими орудиями охоты, а также с продукцией добывания объектов животного мира и орудиями добычи (вылова) водных биоресурсов, кроме случаев, связанных с проведением мероприятий по государственному надзору в области охраны и использования территории заповедника уполномоченными должностными лицами, с осуществлением спортивного и любительского рыболовства в соответствии с настоящим Положением, а также случаев, установленных настоящим Положением;

5) разведка и добыча полезных ископаемых;

6) деятельность, влекущая за собой нарушение почвенного покрова и выходов минералов, геологических обнажений и горных пород;

7) деятельность, влекущая за собой изменения гидрологического режима земель;

8) заготовка живицы;

9) проведение сплошных рубок лесных насаждений;

10) заготовка древесины и пищевых лесных ресурсов, а также иные виды использования лесов, за исключением случаев, предусмотренных настоящим Положением;

11) транзитный прогон и выпас домашних животных, за исключением случаев, предусмотренных настоящим Положением;

12) размещение ульев и пчел, за исключением случаев, предусмотренных настоящим Положением;

13) распашка земель, за исключением мер противопожарного обустройства лесов и случаев использования служебных земельных наделов, предусмотренных настоящим Положением;

14) сенокосение, за исключением случаев, предусмотренных настоящим Положением;

15) строительство, реконструкция и капитальный ремонт объектов капитального строительства, в том числе линейных сооружений, не связанных с выполнением задач и функционированием заповедника;

16) взрывные работы;

17) пускание палов и выжигание растительности, за исключением случаев, связанных с тушением лесных пожаров;

18) сплав древесины по водотокам и водоемам;

19) предоставление земельных участков для индивидуального жилищного строительства, садоводства, огородничества и дачного хозяйства;

20) интродукция объектов животного и растительного мира в целях их акклиматизации;

21) применение ядохимикатов, минеральных удобрений и химических средств защиты растений и стимуляторов роста, использование токсичных химических препаратов для охраны и защиты лесов, в том числе в научных целях;

22) создание объектов размещения отходов производства и потребления, радиоактивных, химических, взрывчатых, токсичных, отравляющих и ядовитых веществ;

23) движение и стоянка механизированных транспортных средств вне дорог общего пользования и специально предусмотренных для этого мест, проход и стоянка судов и иных плавучих средств вне специально предусмотренных для этого мест (кроме случаев, связанных с выполнением задач и функционированием заповедника);

24) сбор зоологических, ботанических и минералогических коллекций, кроме осуществляемого в рамках научно-исследовательской деятельности заповедника, предусмотренной тематикой и планами научных исследований Учреждения;

25) нахождение с собаками (за исключением используемых при проведении мероприятий по охране природных комплексов и объектов), содержание собак без привязи, вне вольеров или иных сооружений, ограничивающих зону их передвижения, нагонка и натаска собак;

26) пролет самолетов и вертолетов ниже 2000 метров над территорией заповедника без согласования с Учреждением или Минприроды России, а также преодоление самолетами над территорией заповедника звукового барьера;

27) уничтожение и повреждение аншлагов, шлагбаумов, стендов, граничных столбов и других информационных знаков и указателей, оборудованных экологических троп и мест отдыха, строений на территории заповедника, а также имущества Учреждения, нанесение надписей и знаков на валунах и обнажениях горных пород;

28) действия, ведущие к беспокойству диких животных, а также их привлечение и кормление посетителями.

10. На территории заповедника допускаются мероприятия и деятельность, направленные на:

1) сохранение в естественном состоянии природных комплексов, восстановление и предотвращение изменений природных комплексов и их компонентов в результате антропогенного воздействия;

2) поддержание условий, обеспечивающих санитарную и противопожарную безопасность;

3) предотвращение условий, способных вызвать стихийные бедствия, угрожающие жизни людей и населенным пунктам;

4) осуществление государственного экологического мониторинга (государственного мониторинга окружающей среды);

5) выполнение научно-исследовательских задач;

6) ведение эколого-просветительской работы и развитие познавательного туризма;

7) осуществление контрольно-надзорных функций.

11. На специально выделенных участках частичного хозяйственного использования, не включающих особо ценные экологические системы и объекты, ради сохранения которых создавался заповедник, допускается деятельность, которая направлена на обеспечение функционирования заповедника и жизнедеятельности

граждан, постоянно проживающих на его территории (приложение 2 к настоящему Положению):

1) заготовка дров и деловой древесины (в порядке проведения санитарно-оздоровительных и иных мероприятий в соответствии с лесохозяйственным регламентом лесничества и проектом освоения лесов);

2) заготовка и сбор недревесных лесных ресурсов, пищевых лесных ресурсов и лекарственных растений работниками Учреждения и гражданами, проживающими на территории заповедника, для личного потребления и без права продажи;

3) предоставление работникам Учреждения, в том числе вышедшим на пенсию, но проживающим на его территории, служебных земельных наделов;

4) сенокошение работниками Учреждения и гражданами, постоянно проживающими на территории заповедника;

5) прогон и выпас домашних животных, принадлежащих работникам Учреждения и гражданам, постоянно проживающим на территории заповедника;

6) любительское рыболовство, осуществляемое сотрудниками Учреждения и гражданами, постоянно проживающими на его территории для личного потребления (без права продажи);

7) размещение ульев и пчелосемей работниками Учреждения и гражданами, постоянно проживающими на территории заповедника;

8) размещение музеев, информационно-просветительских центров для посетителей Учреждения, в том числе с экспозицией под открытым небом;

9) организация и устройство экскурсионных экологических троп и маршрутов;

10) размещение объектов инфраструктуры (служебных зданий со вспомогательными сооружениями) Учреждения.

12. Пребывание на территории заповедника граждан, не являющихся работниками Учреждения или должностными лицами Минприроды России, допускается только при наличии у них разрешений Учреждения или Минприроды России.

13. На территории заповедника отстрел и отлов диких зверей и птиц в научных и регуляторных целях допускается только по разрешению Минприроды России.

14. На территории заповедника добыча (вылов) водных биоресурсов в научно-исследовательских и контрольных целях допускается в соответствии с законодательством Российской Федерации о рыболовстве и сохранении водных биоресурсов.

15. Проектная документация объектов капитального строительства, строительство, реконструкция которых на территории заповедника допускаются в соответствии с законодательством Российской Федерации и настоящим Положением, подлежит государственной экологической экспертизе федерального уровня.

16. Разрешение на строительство и реконструкцию объектов капитального строительства, строительство, реконструкция которых на территории заповедника

допускаются в соответствии с законодательством Российской Федерации и настоящим Положением, выдается Минприроды России¹.

17. Ответственность за нарушение установленного режима или иных правил охраны и использования окружающей среды и природных ресурсов на территории заповедника наступает в соответствии с законодательством Российской Федерации.

18. Границы заповедника обозначаются на местности специальными предупредительными и информационными знаками по периметру границ его территории.

IV. ГОСУДАРСТВЕННЫЙ НАДЗОР В ОБЛАСТИ ОХРАНЫ И ИСПОЛЬЗОВАНИЯ ТЕРРИТОРИИ ЗАПОВЕДНИКА

19. На территории заповедника государственный надзор в области охраны и использования особо охраняемых природных территорий федерального значения осуществляется Федеральной службой по надзору в сфере природопользования² и должностными лицами Учреждения, являющимися государственными инспекторами в области охраны окружающей среды.

20. К охране территории заповедника могут привлекаться работники правоохранительных органов, их рейды на территории заповедника проводятся совместно с должностными лицами Учреждения, являющимися государственными инспекторами в области охраны окружающей среды.

21. Федеральный государственный надзор в области охраны, воспроизводства и использования объектов животного мира и среды их обитания на территории заповедника осуществляет Федеральная служба по надзору в сфере природопользования².

¹ - подпункт 5.17 Положения о Министерстве природных ресурсов и экологии Российской Федерации, утвержденного постановлением Правительства Российской Федерации от 11.11.2015 № 1219

² - Постановление Правительства Российской Федерации от 24.12.2012 № 1391 «О государственном надзоре в области охраны и использования особо охраняемых природных территорий федерального значения» (Собрание законодательства Российской Федерации, 2012, № 53, ст. 7946; 2015, № 30, ст. 4595)

Приложение 1
к Положению о Дарвинском
государственном природном биосферном
заповеднике

**Координаты характерных (поворотных) точек границы
Дарвинского государственного природного биосферного заповедника**

| Условное обозначение точки | Координаты характерных (поворотных) точек | | Условное обозначение точки | Координаты характерных (поворотных) точек | |
|----------------------------------|----------------------------------------------|---------------|----------------------------------|----------------------------------------------|---------------|
| | X | Y | | X | Y |
| Участок I | | | | | |
| M3- 1 | 487 016.641 | 1 202 139.156 | M3- 41 | 496 078.156 | 1 219 101.458 |
| M3- 2 | 486 974.410 | 1 203 072.713 | M3- 42 | 496 719.158 | 1 220 010.022 |
| M3- 3 | 486 923.522 | 1 203 494.947 | M3- 43 | 498 017.110 | 1 221 811.818 |
| M3- 4 | 486 390.375 | 1 204 439.966 | M3- 44 | 497 757.318 | 1 223 738.491 |
| M3- 5 | 486 554.794 | 1 205 223.261 | M3- 45 | 497 336.841 | 1 226 856.835 |
| M3- 6 | 487 140.006 | 1 208 452.673 | M3- 46 | 496 204.076 | 1 226 939.688 |
| M3- 7 | 486 345.946 | 1 209 040.566 | M3- 47 | 494 934.630 | 1 227 048.015 |
| M3- 8 | 484 966.650 | 1 210 146.618 | M3- 48 | 493 681.637 | 1 227 147.502 |
| M3- 9 | 484 595.089 | 1 210 915.446 | M3- 49 | 492 422.601 | 1 227 247.469 |
| M3- 10 | 484 984.319 | 1 211 620.385 | M3- 50 | 491 159.156 | 1 227 347.786 |
| M3- 11 | 484 948.894 | 1 211 795.794 | M3- 51 | 489 904.529 | 1 227 447.404 |
| M3- 12 | 484 941.582 | 1 212 015.786 | M3- 52 | 488 645.493 | 1 227 547.320 |
| M3- 13 | 485 005.305 | 1 212 136.494 | M3- 53 | 487 356.922 | 1 227 668.245 |
| M3- 14 | 485 069.090 | 1 212 193.331 | M3- 54 | 486 119.694 | 1 227 804.497 |
| M3- 15 | 485 239.336 | 1 212 193.500 | M3- 55 | 484 856.729 | 1 227 942.933 |
| M3- 16 | 486 545.595 | 1 212 973.912 | M3- 56 | 483 599.464 | 1 228 082.042 |
| M3- 17 | 487 426.025 | 1 213 574.150 | M3- 57 | 482 336.999 | 1 228 221.074 |
| M3- 18 | 487 453.273 | 1 213 916.542 | M3- 58 | 481 070.202 | 1 228 360.583 |
| M3- 19 | 488 952.201 | 1 213 940.932 | M3- 59 | 479 812.070 | 1 228 499.138 |
| M3- 20 | 489 581.251 | 1 214 716.681 | M3- 60 | 478 549.715 | 1 228 528.680 |
| M3- 21 | 490 078.377 | 1 214 997.416 | M3- 61 | 477 287.436 | 1 228 480.751 |
| M3- 22 | 490 103.810 | 1 215 057.450 | M3- 62 | 476 025.157 | 1 228 432.821 |
| M3- 23 | 490 118.712 | 1 215 152.480 | M3- 63 | 474 762.878 | 1 228 384.892 |
| M3- 24 | 490 128.520 | 1 215 342.520 | M3- 64 | 473 500.597 | 1 228 339.241 |
| M3- 25 | 490 178.317 | 1 215 532.600 | M3- 65 | 472 168.116 | 1 228 291.753 |
| M3- 26 | 490 332.979 | 1 215 327.801 | M3- 66 | 470 968.875 | 1 228 249.013 |
| M3- 27 | 490 537.617 | 1 216 133.053 | M3- 67 | 470 480.277 | 1 228 231.600 |
| M3- 28 | 490 952.494 | 1 216 138.466 | M3- 68 | 470 535.944 | 1 228 021.356 |
| M3- 29 | 491 082.989 | 1 215 603.510 | M3- 69 | 470 531.121 | 1 227 847.721 |
| M3- 30 | 492 348.867 | 1 215 583.330 | M3- 70 | 470 513.322 | 1 227 676.846 |
| M3- 31 | 492 633.483 | 1 215 856.235 | M3- 71 | 470 386.442 | 1 227 495.701 |
| M3- 32 | 492 588.923 | 1 216 659.988 | M3- 72 | 470 185.518 | 1 227 331.774 |
| M3- 33 | 492 718.019 | 1 217 626.686 | M3- 73 | 470 066.474 | 1 227 051.564 |
| M3- 34 | 492 753.855 | 1 218 958.853 | M3- 74 | 469 986.302 | 1 226 755.174 |
| M3- 35 | 493 537.010 | 1 219 596.180 | M3- 75 | 469 942.939 | 1 226 349.124 |
| M3- 36 | 494 325.037 | 1 218 097.541 | M3- 76 | 469 945.669 | 1 225 902.082 |
| M3- 37 | 495 483.955 | 1 217 305.610 | M3- 77 | 469 419.772 | 1 225 743.487 |
| M3- 38 | 495 743.082 | 1 217 719.306 | M3- 78 | 468 935.703 | 1 225 469.754 |
| M3- 39 | 495 914.773 | 1 218 684.978 | M3- 79 | 468 389.488 | 1 224 757.796 |
| M3- 40 | 496 047.497 | 1 218 769.260 | M3- 80 | 468 539.844 | 1 224 285.738 |

| | | | | | |
|---------|-------------|---------------|---------|-------------|---------------|
| M3- 81 | 468 864.573 | 1 223 266.221 | M3- 131 | 491 223.055 | 1 219 560.324 |
| M3- 82 | 469 243.420 | 1 222 076.796 | M3- 132 | 491 215.494 | 1 219 515.178 |
| M3- 83 | 469 630.230 | 1 220 862.370 | M3- 133 | 491 149.217 | 1 219 521.669 |
| M3- 84 | 470 014.329 | 1 219 656.457 | M3- 134 | 491 069.106 | 1 219 525.961 |
| M3- 85 | 470 393.530 | 1 218 465.920 | M3- 135 | 491 058.719 | 1 219 481.232 |
| M3- 86 | 470 778.189 | 1 217 258.247 | M3- 136 | 491 058.064 | 1 219 440.103 |
| M3- 87 | 471 161.737 | 1 216 054.067 | M3- 137 | 491 091.480 | 1 219 440.858 |
| M3- 88 | 471 546.239 | 1 214 846.887 | M3- 138 | 491 097.979 | 1 219 446.941 |
| M3- 89 | 471 933.011 | 1 213 632.581 | M3- 139 | 491 123.131 | 1 219 447.955 |
| M3- 90 | 472 317.090 | 1 212 426.731 | M3- 140 | 491 124.078 | 1 219 471.613 |
| M3- 91 | 472 700.008 | 1 211 224.526 | M3- 141 | 491 150.138 | 1 219 474.344 |
| M3- 92 | 473 089.046 | 1 210 003.106 | M3- 142 | 491 213.154 | 1 219 465.609 |
| M3- 93 | 473 557.907 | 1 208 531.077 | M3- 143 | 491 212.785 | 1 219 417.816 |
| M3- 94 | 472 961.716 | 1 207 256.083 | M3- 144 | 491 223.399 | 1 219 412.596 |
| M3- 95 | 472 432.675 | 1 206 124.692 | M3- 145 | 491 229.090 | 1 219 420.303 |
| M3- 96 | 471 889.890 | 1 204 963.908 | M3- 146 | 491 281.895 | 1 219 421.559 |
| M3- 97 | 471 357.618 | 1 203 825.608 | M3- 147 | 491 282.749 | 1 219 440.983 |
| M3- 98 | 470 812.326 | 1 202 659.464 | M3- 148 | 491 336.346 | 1 219 432.734 |
| M3- 99 | 470 279.667 | 1 201 520.336 | M3- 149 | 491 450.927 | 1 219 426.678 |
| M3- 100 | 469 740.178 | 1 200 366.604 | M3- 150 | 491 521.948 | 1 219 275.701 |
| M3- 101 | 469 317.327 | 1 199 462.309 | M3- 151 | 491 004.296 | 1 219 725.801 |
| M3- 102 | 469 360.648 | 1 198 258.230 | M3- 152 | 490 960.676 | 1 219 790.978 |
| M3- 103 | 469 400.987 | 1 197 137.040 | M3- 153 | 490 950.050 | 1 219 799.997 |
| M3- 104 | 470 317.154 | 1 196 641.788 | M3- 154 | 490 913.383 | 1 219 835.548 |
| M3- 105 | 470 786.144 | 1 196 360.159 | M3- 155 | 490 891.600 | 1 219 853.055 |
| M3- 106 | 471 094.148 | 1 197 132.734 | M3- 156 | 490 863.445 | 1 219 870.555 |
| M3- 107 | 471 718.581 | 1 197 596.715 | M3- 157 | 490 855.826 | 1 219 856.164 |
| M3- 108 | 472 864.610 | 1 198 436.316 | M3- 158 | 490 851.664 | 1 219 849.878 |
| M3- 109 | 473 194.389 | 1 198 805.666 | M3- 159 | 490 846.480 | 1 219 755.193 |
| M3- 110 | 474 336.505 | 1 199 564.287 | M3- 160 | 490 870.083 | 1 219 744.769 |
| M3- 111 | 475 375.444 | 1 200 324.452 | M3- 161 | 490 986.958 | 1 219 698.428 |
| M3- 112 | 478 050.135 | 1 201 351.791 | M3- 162 | 490 497.603 | 1 220 138.771 |
| M3- 113 | 479 535.370 | 1 201 824.552 | M3- 163 | 490 534.065 | 1 220 181.105 |
| M3- 114 | 479 756.290 | 1 201 439.710 | M3- 164 | 490 526.922 | 1 220 187.187 |
| M3- 115 | 480 184.571 | 1 200 693.648 | M3- 165 | 490 507.351 | 1 220 203.667 |
| M3- 116 | 480 706.509 | 1 200 563.656 | M3- 166 | 490 503.310 | 1 220 207.208 |
| M3- 117 | 482 416.585 | 1 200 862.627 | M3- 167 | 490 499.993 | 1 220 209.778 |
| M3- 118 | 484 846.955 | 1 201 314.968 | M3- 168 | 490 480.758 | 1 220 187.888 |
| M3- 119 | 485 310.057 | 1 201 152.504 | M3- 169 | 490 479.850 | 1 220 186.858 |
| M3- 120 | 486 666.914 | 1 201 434.921 | M3- 170 | 490 476.420 | 1 220 189.734 |
| M3- 121 | 486 705.104 | 1 201 689.022 | M3- 171 | 490 471.730 | 1 220 164.140 |
| M3- 122 | 491 658.936 | 1 219 368.417 | M3- 172 | 490 477.478 | 1 220 179.322 |
| M3- 123 | 491 589.095 | 1 219 430.773 | M3- 173 | 490 470.988 | 1 220 177.136 |
| M3- 124 | 491 533.938 | 1 219 461.991 | M3- 174 | 490 463.693 | 1 220 169.287 |
| M3- 125 | 491 467.431 | 1 219 519.874 | M3- 175 | 490 443.044 | 1 220 147.076 |
| M3- 126 | 491 446.763 | 1 219 533.713 | M3- 176 | 490 426.510 | 1 220 126.268 |
| M3- 127 | 491 404.801 | 1 219 561.810 | M3- 177 | 490 458.526 | 1 220 098.921 |
| M3- 128 | 491 375.237 | 1 219 581.606 | M3- 1 | 487 016.641 | 1 202 139.156 |
| M3- 129 | 491 303.851 | 1 219 599.750 | | | |
| M3- 130 | 491 244.861 | 1 219 601.877 | | | |

| Участок 2 | | | | | |
|-----------|------------|------------|----|------------|------------|
| 1 | 6488828.20 | 3193067.85 | 50 | 6493644.49 | 3199704.74 |
| 2 | 6489067.65 | 3193221.85 | 51 | 6493641.55 | 3199987.37 |
| 3 | 6489538.64 | 3193347.18 | 52 | 6493638.62 | 3200270.03 |
| 4 | 6489520.07 | 3193494.07 | 53 | 6493635.68 | 3200552.68 |
| 5 | 6489393.92 | 3193715.91 | 54 | 6493632.74 | 3200835.32 |
| 6 | 6489616.72 | 3193772.99 | 55 | 6493629.80 | 3201117.96 |
| 7 | 6489679.70 | 3194109.70 | 56 | 6493626.86 | 3201400.61 |
| 8 | 6489763.70 | 3194235.66 | 57 | 6493623.92 | 3201683.25 |
| 9 | 6489763.58 | 3194416.12 | 58 | 6493620.52 | 3201965.60 |
| 10 | 6490046.13 | 3194667.61 | 59 | 6493615.32 | 3202248.48 |
| 11 | 6490613.32 | 3194521.87 | 60 | 6493610.13 | 3202531.10 |
| 12 | 6490631.71 | 3194622.90 | 61 | 6493604.94 | 3202813.71 |
| 13 | 6490710.50 | 3194627.46 | 62 | 6493599.74 | 3203096.32 |
| 14 | 6490903.29 | 3194391.54 | 63 | 6493594.55 | 3203378.93 |
| 15 | 6490928.40 | 3194270.70 | 64 | 6493589.36 | 3203661.54 |
| 16 | 6491254.74 | 3193923.73 | 65 | 6493584.16 | 3203944.52 |
| 17 | 6491486.10 | 3193749.12 | 66 | 6493578.97 | 3204226.77 |
| 18 | 6491679.65 | 3193603.84 | 67 | 6493573.78 | 3204509.38 |
| 19 | 6491955.99 | 3193524.89 | 68 | 6493568.59 | 3204791.99 |
| 20 | 6492227.78 | 3193447.25 | 69 | 6493563.39 | 3205074.61 |
| 21 | 6492499.57 | 3193369.61 | 70 | 6493558.53 | 3205357.24 |
| 22 | 6492675.52 | 3193319.35 | 71 | 6493554.20 | 3205639.86 |
| 23 | 6492758.81 | 3193376.36 | 72 | 6493549.87 | 3205922.32 |
| 24 | 6492990.46 | 3193380.83 | 73 | 6493545.53 | 3206205.11 |
| 25 | 6493250.40 | 3193385.84 | 74 | 6493541.20 | 3206487.74 |
| 26 | 6493533.12 | 3193182.18 | 75 | 6493536.87 | 3206770.36 |
| 27 | 6493699.91 | 3193185.95 | 76 | 6493532.54 | 3207052.99 |
| 28 | 6493698.41 | 3193486.52 | 77 | 6493529.67 | 3207240.29 |
| 29 | 6493697.00 | 3193769.17 | 78 | 6493244.75 | 3207239.03 |
| 30 | 6493695.59 | 3194051.83 | 79 | 6492962.09 | 3207237.78 |
| 31 | 6493694.18 | 3194334.49 | 80 | 6492679.44 | 3207236.54 |
| 32 | 6493692.77 | 3194617.14 | 81 | 6492302.40 | 3207233.48 |
| 33 | 6493691.36 | 3194899.80 | 82 | 6492052.25 | 3207272.18 |
| 34 | 6493689.24 | 3195182.41 | 83 | 6491868.55 | 3207433.61 |
| 35 | 6493686.56 | 3195465.06 | 84 | 6491737.05 | 3207338.33 |
| 36 | 6493683.88 | 3195747.71 | 85 | 6491559.34 | 3207209.78 |
| 37 | 6493681.19 | 3196030.65 | 86 | 6491555.79 | 3207509.09 |
| 38 | 6493678.51 | 3196313.00 | 87 | 6491552.45 | 3207791.73 |
| 39 | 6493675.83 | 3196595.65 | 88 | 6491549.10 | 3208074.37 |
| 40 | 6493673.15 | 3196878.29 | 89 | 6491545.76 | 3208357.01 |
| 41 | 6493670.46 | 3197160.94 | 90 | 6491542.41 | 3208639.65 |
| 42 | 6493667.78 | 3197443.59 | 91 | 6491539.07 | 3208922.29 |
| 43 | 6493665.06 | 3197726.23 | 92 | 6491535.72 | 3209204.93 |
| 44 | 6493662.12 | 3198008.91 | 93 | 6491532.38 | 3209487.47 |
| 45 | 6493659.18 | 3198291.52 | 94 | 6491520.88 | 3209770.27 |
| 46 | 6493656.24 | 3198574.16 | 95 | 6491508.48 | 3210052.80 |
| 47 | 6493653.31 | 3198856.81 | 96 | 6491496.09 | 3210335.04 |
| 48 | 6493650.37 | 3199139.45 | 97 | 6491483.70 | 3210617.42 |
| 49 | 6493647.43 | 3199422.10 | 98 | 6491471.30 | 3210899.81 |


| | | | | | |
|-----|------------|------------|-----|------------|------------|
| 99 | 6491458.91 | 3211182.20 | 149 | 6497892.71 | 3211156.21 |
| 100 | 6491446.51 | 3211464.59 | 150 | 6498175.03 | 3211142.38 |
| 101 | 6491434.11 | 3211746.98 | 151 | 6498457.35 | 3211128.54 |
| 102 | 6491421.70 | 3212029.85 | 152 | 6498739.68 | 3211114.70 |
| 103 | 6491409.32 | 3212311.75 | 153 | 6499021.96 | 3211100.87 |
| 104 | 6491396.93 | 3212594.14 | 154 | 6499304.98 | 3211089.74 |
| 105 | 6491384.53 | 3212876.53 | 155 | 6499589.54 | 3211097.07 |
| 106 | 6491372.14 | 3213158.92 | 156 | 6499869.13 | 3211117.56 |
| 107 | 6491359.74 | 3213441.30 | 157 | 6500153.35 | 3211138.40 |
| 108 | 6491346.99 | 3213723.68 | 158 | 6500435.25 | 3211159.06 |
| 109 | 6491334.71 | 3214006.38 | 159 | 6500717.16 | 3211179.72 |
| 110 | 6491323.94 | 3214288.46 | 160 | 6500999.06 | 3211200.38 |
| 111 | 6491313.15 | 3214570.92 | 161 | 6501280.96 | 3211221.05 |
| 112 | 6491302.36 | 3214853.37 | 162 | 6501562.87 | 3211241.71 |
| 113 | 6491290.69 | 3215135.84 | 163 | 6501844.77 | 3211262.37 |
| 114 | 6491278.67 | 3215418.24 | 164 | 6501990.86 | 3211273.08 |
| 115 | 6491266.64 | 3215700.64 | 165 | 6502180.84 | 3211505.31 |
| 116 | 6491256.08 | 3215983.00 | 166 | 6502322.73 | 3211754.34 |
| 117 | 6491252.42 | 3216095.35 | 167 | 6502465.10 | 3211995.99 |
| 118 | 6491412.44 | 3216258.67 | 168 | 6502619.44 | 3212229.75 |
| 119 | 6491644.24 | 3216133.62 | 169 | 6502802.84 | 3212446.80 |
| 120 | 6491893.01 | 3215999.43 | 170 | 6502898.15 | 3212574.10 |
| 121 | 6492141.78 | 3215865.23 | 171 | 6503117.85 | 3212740.22 |
| 122 | 6492326.42 | 3215758.59 | 172 | 6503363.07 | 3212879.98 |
| 123 | 6492367.08 | 3215553.25 | 173 | 6503515.94 | 3212970.65 |
| 124 | 6492519.32 | 3215347.67 | 174 | 6503880.15 | 3212797.62 |
| 125 | 6492684.80 | 3215118.51 | 175 | 6504155.20 | 3212828.83 |
| 126 | 6492850.06 | 3214889.25 | 176 | 6504436.06 | 3212860.70 |
| 127 | 6493000.59 | 3214650.20 | 177 | 6504716.91 | 3212892.56 |
| 128 | 6493144.20 | 3214406.76 | 178 | 6504997.77 | 3212924.43 |
| 129 | 6493284.65 | 3214161.46 | 179 | 6505278.63 | 3212956.30 |
| 130 | 6493418.25 | 3213924.20 | 180 | 6505443.45 | 3212979.65 |
| 131 | 6493496.61 | 3213640.98 | 181 | 6505610.46 | 3213234.18 |
| 132 | 6493588.92 | 3213367.72 | 182 | 6505765.54 | 3213470.51 |
| 133 | 6493805.95 | 3212978.96 | 183 | 6505918.82 | 3213675.39 |
| 134 | 6493940.73 | 3212737.53 | 184 | 6505774.72 | 3213633.04 |
| 135 | 6494192.59 | 3212572.11 | 185 | 6505504.06 | 3213552.59 |
| 136 | 6494428.84 | 3212416.94 | 186 | 6505231.64 | 3213473.44 |
| 137 | 6494665.09 | 3212261.78 | 187 | 6504958.17 | 3213399.70 |
| 138 | 6494891.50 | 3212094.71 | 188 | 6504685.43 | 3213331.23 |
| 139 | 6495187.06 | 3211860.75 | 189 | 6504460.36 | 3213343.59 |
| 140 | 6495436.35 | 3211784.88 | 190 | 6504177.69 | 3213363.71 |
| 141 | 6495702.30 | 3211663.82 | 191 | 6503908.17 | 3213384.90 |
| 142 | 6495963.34 | 3211584.20 | 192 | 6503882.51 | 3213607.77 |
| 143 | 6496233.70 | 3211501.73 | 193 | 6504206.97 | 3213752.89 |
| 144 | 6496504.06 | 3211419.26 | 194 | 6504526.37 | 3213637.42 |
| 145 | 6496780.24 | 3211353.43 | 195 | 6504670.33 | 3213895.33 |
| 146 | 6497055.67 | 3211289.90 | 196 | 6504767.57 | 3214073.78 |
| 147 | 6497331.99 | 3211238.51 | 197 | 6504752.24 | 3214345.36 |
| 148 | 6497610.91 | 3211163.36 | 198 | 6504731.76 | 3214540.03 |

| | | | | | |
|-----|------------|------------|-----|------------|------------|
| 199 | 6504528.30 | 3214590.98 | 249 | 6508526.58 | 3206948.80 |
| 200 | 6504754.68 | 3214766.84 | 250 | 6508247.09 | 3206906.59 |
| 201 | 6505079.93 | 3215014.28 | 251 | 6507953.91 | 3206862.32 |
| 202 | 6505133.95 | 3214771.18 | 252 | 6507982.01 | 3206620.79 |
| 203 | 6505338.19 | 3214519.19 | 253 | 6508020.01 | 3206340.68 |
| 204 | 6505475.94 | 3214328.89 | 254 | 6508064.60 | 3206058.95 |
| 205 | 6505718.84 | 3214176.01 | 255 | 6508172.88 | 3205789.18 |
| 206 | 6505932.97 | 3213997.61 | 256 | 6508307.89 | 3205512.41 |
| 207 | 6506134.55 | 3213807.78 | 257 | 6508467.59 | 3205318.10 |
| 208 | 6506353.39 | 3213632.10 | 258 | 6508647.06 | 3205099.73 |
| 209 | 6506570.71 | 3213460.42 | 259 | 6508841.54 | 3204863.10 |
| 210 | 6506795.88 | 3213292.33 | 260 | 6509120.72 | 3204866.57 |
| 211 | 6506907.78 | 3212928.68 | 261 | 6509403.36 | 3204870.08 |
| 212 | 6507021.35 | 3212635.63 | 262 | 6509686.00 | 3204873.59 |
| 213 | 6507140.86 | 3212367.91 | 263 | 6509968.63 | 3204877.10 |
| 214 | 6507181.83 | 3212141.75 | 264 | 6510251.27 | 3204880.61 |
| 215 | 6507337.56 | 3211948.04 | 265 | 6510533.77 | 3204883.22 |
| 216 | 6507515.58 | 3211777.24 | 266 | 6510816.42 | 3204885.69 |
| 217 | 6507731.87 | 3211676.94 | 267 | 6511099.07 | 3204888.16 |
| 218 | 6508062.32 | 3211579.03 | 268 | 6511381.72 | 3204890.63 |
| 219 | 6508074.72 | 3211600.51 | 269 | 6511664.37 | 3204893.11 |
| 220 | 6508165.49 | 3211865.74 | 270 | 6511947.02 | 3204895.58 |
| 221 | 6508232.92 | 3212053.10 | 271 | 6512229.66 | 3204898.05 |
| 222 | 6508434.92 | 3211896.48 | 272 | 6512512.31 | 3204900.52 |
| 223 | 6508660.42 | 3211724.88 | 273 | 6512794.96 | 3204903.00 |
| 224 | 6508879.39 | 3211548.64 | 274 | 6513083.87 | 3204905.52 |
| 225 | 6509095.04 | 3211365.97 | 275 | 6513074.64 | 3205232.19 |
| 226 | 6509288.61 | 3211202.38 | 276 | 6513066.67 | 3205514.74 |
| 227 | 6509482.18 | 3211038.79 | 277 | 6513058.69 | 3205797.29 |
| 228 | 6509566.95 | 3210806.43 | 278 | 6513050.71 | 3206079.83 |
| 229 | 6509673.79 | 3210514.39 | 279 | 6513042.73 | 3206362.38 |
| 230 | 6509777.11 | 3210221.16 | 280 | 6513034.75 | 3206644.93 |
| 231 | 6509878.31 | 3209927.10 | 281 | 6513026.77 | 3206927.48 |
| 232 | 6509986.49 | 3209612.76 | 282 | 6513017.46 | 3207257.30 |
| 233 | 6510148.96 | 3209422.97 | 283 | 6513283.50 | 3207218.79 |
| 234 | 6510332.77 | 3209208.24 | 284 | 6513563.24 | 3207178.30 |
| 235 | 6510486.36 | 3209028.82 | 285 | 6513844.23 | 3207139.17 |
| 236 | 6510528.68 | 3208786.71 | 286 | 6514124.94 | 3207105.96 |
| 237 | 6510577.35 | 3208508.28 | 287 | 6514405.64 | 3207072.76 |
| 238 | 6510626.02 | 3208229.84 | 288 | 6514686.34 | 3207039.56 |
| 239 | 6510674.69 | 3207951.40 | 289 | 6514968.05 | 3207009.77 |
| 240 | 6510723.36 | 3207672.96 | 290 | 6515249.24 | 3206980.92 |
| 241 | 6510789.26 | 3207295.94 | 291 | 6515530.42 | 3206952.07 |
| 242 | 6510488.21 | 3207225.36 | 292 | 6515810.13 | 3206920.74 |
| 243 | 6510208.20 | 3207186.66 | 293 | 6516090.32 | 3206883.48 |
| 244 | 6509928.20 | 3207147.98 | 294 | 6516370.51 | 3206846.21 |
| 245 | 6509645.33 | 3207108.91 | 295 | 6516650.71 | 3206808.94 |
| 246 | 6509365.52 | 3207069.69 | 296 | 6517040.82 | 3206757.06 |
| 247 | 6509085.64 | 3207030.15 | 297 | 6517050.06 | 3207083.31 |
| 248 | 6508805.77 | 3206990.60 | 298 | 6517058.07 | 3207365.86 |

| | | | | | |
|-----|------------|------------|-----|------------|------------|
| 299 | 6517066.07 | 3207648.41 | 321 | 6514773.45 | 3211561.57 |
| 300 | 6517074.07 | 3207930.95 | 322 | 6514733.28 | 3211841.36 |
| 301 | 6517082.21 | 3208213.49 | 323 | 6514693.12 | 3212121.15 |
| 302 | 6517090.41 | 3208496.03 | 324 | 6514652.97 | 3212400.95 |
| 303 | 6517098.61 | 3208778.57 | 325 | 6514612.83 | 3212680.74 |
| 304 | 6517106.81 | 3209061.11 | 326 | 6514572.68 | 3212960.53 |
| 305 | 6517114.55 | 3209327.63 | 327 | 6514531.14 | 3213240.18 |
| 306 | 6516833.40 | 3209283.68 | 328 | 6514488.85 | 3213519.65 |
| 307 | 6516554.15 | 3209240.04 | 329 | 6514446.55 | 3213799.13 |
| 308 | 6516274.90 | 3209196.39 | 330 | 6514404.68 | 3214078.64 |
| 309 | 6515995.65 | 3209152.74 | 331 | 6514363.64 | 3214358.30 |
| 310 | 6515716.40 | 3209109.09 | 332 | 6514321.85 | 3214637.88 |
| 311 | 6515437.14 | 3209065.44 | 333 | 6514280.06 | 3214917.43 |
| 312 | 6515142.03 | 3209019.31 | 334 | 6514239.62 | 3215197.12 |
| 313 | 6515098.94 | 3209323.87 | 335 | 6514199.85 | 3215476.96 |
| 314 | 6515059.35 | 3209603.74 | 336 | 6514160.08 | 3215756.81 |
| 315 | 6515017.85 | 3209883.36 | 337 | 6514120.30 | 3216036.66 |
| 316 | 6514975.39 | 3210162.81 | 338 | 6514084.02 | 3216291.96 |
| 317 | 6514934.76 | 3210442.51 | 339 | 6513772.07 | 3216198.46 |
| 318 | 6514894.35 | 3210722.26 | 1 | 6488828.20 | 3193067.85 |
| 319 | 6514853.93 | 3211002.02 | | | |
| 320 | 6514813.62 | 3211281.78 | | | |

Участок 3

| | | | | | |
|----|------------|------------|----|------------|------------|
| 55 | 6499280.61 | 3230709.84 | 81 | 6472473.59 | 3200036.37 |
| 56 | 6500539.91 | 3230613.21 | 82 | 6472692.61 | 3199999.17 |
| 57 | 6501794.79 | 3230516.91 | 83 | 6472768.36 | 3199985.62 |
| 58 | 6503058.50 | 3230419.94 | 84 | 6473699.67 | 3199696.06 |
| 59 | 6504321.73 | 3230323.01 | 85 | 6474644.79 | 3198860.52 |
| 60 | 6505561.87 | 3230227.85 | 86 | 6474999.06 | 3198645.07 |
| 61 | 6506832.03 | 3230130.38 | 87 | 6475365.43 | 3198350.08 |
| 62 | 6508436.78 | 3230007.24 | 88 | 6475968.82 | 3197686.67 |
| 63 | 6508476.64 | 3230004.18 | 89 | 6476544.89 | 3196760.63 |
| 64 | 6508622.50 | 3229866.31 | 90 | 6476776.46 | 3195785.39 |
| 65 | 6509391.97 | 3229138.81 | 91 | 6477028.54 | 3194880.75 |
| 66 | 6510309.73 | 3228271.12 | 92 | 6477929.59 | 3194705.46 |
| 67 | 6511227.49 | 3227403.43 | 93 | 6478931.73 | 3194491.08 |
| 68 | 6512145.25 | 3226535.74 | 94 | 6479418.30 | 3194191.84 |
| 69 | 6513063.01 | 3225668.05 | 95 | 6479889.77 | 3194142.66 |
| 70 | 6513980.77 | 3224800.36 | 96 | 6480833.09 | 3194049.39 |
| 71 | 6514898.53 | 3223932.67 | 97 | 6480954.39 | 3194041.08 |
| 72 | 6515819.55 | 3223061.89 | 55 | 6499280.61 | 3230709.84 |
| 73 | 6516726.80 | 3222204.14 | | | |
| 74 | 6517811.98 | 3221178.15 | | | |
| 75 | 6516678.98 | 3220620.05 | | | |
| 76 | 6515541.63 | 3220059.80 | | | |
| 77 | 6514408.58 | 3219501.67 | | | |
| 78 | 6513265.92 | 3218938.81 | | | |
| 79 | 6512175.17 | 3218401.52 | | | |
| 80 | 6511996.98 | 3218197.98 | | | |



**Перечень
участков территории заповедника, на которых допускается
частичное хозяйственное использование в целях обеспечения
функционирования заповедника и жизнедеятельности граждан,
проживающих на его территории**

**Участки, выделенные для заготовки дров и деловой древесины
(в порядке проведения санитарно-оздоровительных и иных мероприятий в соответствии с
лесохозяйственным регламентом лесничества и проектом освоения лесов)**

| Участковое лесничество | Местонахождение | |
|------------------------|-----------------|-------------------------------|
| | Квартал | Выдел |
| Центральное | 207 | 71, 58, 43, 9, 77, 8, 7 |
| | 180 | 33, 29, 23 |
| | 181 | 13 |
| | 194 | 27 |
| | 195 | 24,20 |
| | 196 | 44, 31, 21, 24, 29 |
| | 213 | 3, 7, 27, 31 |
| | 208 | 21 |
| | 205 | 21 |
| | 200 | 2,10 |
| | 201 | 26, 18, 27, 28 |
| | 183 | 29 |
| | 197 | 47, 31 |
| | 189 | 19, 35, 41, 47, 49 |
| | 190 | 57 |
| | 194 | 8, 10, 11, 18, 24, 34, 40, 34 |
| | 197 | 2, 37 |
| | 208 | 24 |
| | 209 | 15, 17 |
| | Захаринское | 258 |
| 277 | | 20 |
| 321 | | 28 |
| 230 | | 34 |
| 229 | | 11 |
| 227 | | 16 |
| 226 | | 1 |
| 104 | | 12 |
| 105 | | 12, 13 |
| 107 | | 40 |
| 220 | | 3 |
| 222 | | 15, 24 |
| 223 | 1 | |
| 224 | 17 | |
| 225 | 2 | |

| | | |
|------------|-----|------------|
| | 228 | 31 |
| | 232 | 6, 16 |
| | 233 | 24, 26, 12 |
| | 234 | 18, 24, 25 |
| | 146 | 1 |
| | 148 | 25, 27 |
| | | |
| Горловское | 1 | 49, 52 |
| | 2 | 8 |
| | 3 | 12 |
| | 5 | 3 |
| | 6 | 1 |

Участки, выделенные для заготовки и сбора недревесных лесных ресурсов, пищевых лесных ресурсов и лекарственных растений работниками Учреждения и гражданами, постоянно проживающими на территории заповедника

| Участковое лесничество | Местонахождение | |
|--------------------------------------------------------------|-----------------|----------------------------|
| | Квартал | Выдел |
| Для заготовки и сбора грибов и лекарственных растений | | |
| Центральное | 180 | 14, 20, 23, 29, 41, 42 |
| | 189 | 1, 12, 24, |
| | 195 | 9, 13, 20, 27 |
| | 194 | 16, 27, 40, 45 |
| | 200 | 2, 5, 25 |
| | 201 | 8, 9, 16, 26, 27 |
| | 204 | 19 |
| | 207 | 6, 9, 19 |
| | 208 | 18, 20, 26 |
| | 209 | 15, 17 |
| | 210 | 13, 17 |
| | 211 | 10, 20 |
| | 213 | 7, 12 |
| | 275 | 5, 6, 9 |
| | 276 | 10, 21, 22 |
| | 320 | 26 |
| | 321 | 25, 29 |
| Захаринское | 289 | 20, 22 |
| | 227 | 12, 31, 35, 38 |
| | 228 | 5, 10, 17 |
| | 229 | 12, 14, 20, 22, 31 |
| | 230 | 32, 34, 36, 42, 44, 47, 51 |
| | 232 | 6, 7, 8, 11, 15, 16 |
| | 225 | 3, 19, 20, 21, 27, 31, 33 |
| | 57 | 5, 6, 19, 20 |
| | 74 | 3, 14, 22, 41, 47 |
| | 88 | 24, 25, 27, 28, 32, 33, 34 |
| | 89 | 30 |
| | 148 | 24, 25, 27, 28, 32, 33, 34 |
| | 256 | 11, 14 |
| | 258 | 16, 17, 21, 27 |
| 259 | 1, 4, 19 | |
| Горловское | 341 | 2, 7, 11, 27, 30, 32 |
| | 1 | 6, 9, 15, 19, 26 |

| | | | |
|-----------------------------------|----------------|------------------------------------------------|----------------|
| | 2 | 5, 6, 7, 12, 18 | |
| | 3 | 16 | |
| | 4 | 1, 2, 3, 4, 5, 6, 7 | |
| | 5 | 4, 7 | |
| | 6 | 5 | |
| | 14 | 4, 19, 25 | |
| | 15 | 34 | |
| Для заготовки и сбора ягод | | | |
| Центральное | 194 | 10, 11, 18, 39 | |
| | 195 | 8, 9, 18, 23, 26 | |
| | 196 | 2, 5, 8, 9, 14, 24, 29, 36, 40 | |
| | 200 | 9 | |
| | 201 | 10 | |
| | 208 | 3, 4, 20, 23, 25, 26, | |
| | 211 | 3, 21 | |
| | 213 | 1, 3 | |
| | 202 | 9, 10, 12, 24 | |
| | 212 | 11 | |
| | 203 | 3, 4, 13 | |
| | 204 | 51 | |
| | 209 | 1, 3, 8-11, 13-15, 17, 20, 23 | |
| | 210 | 2, 3, 10 | |
| | 276 | 5 | |
| | 275 | 2, 5 | |
| | 181 | 7, 17 | |
| 320 | 18, 19, 20, 23 | | |
| Захаринское | 72 | 31, 32, 33, 36, 40 | |
| | 73 | 5, 6 | |
| | 74 | 4, 11, 16, 21 | |
| | 87 | 21, 24 | |
| | 88 | 2, 3, 25, 31 | |
| | 236 | 2, 3, 7, 8, 10, 10, 15, 20, 25, 34, 39 | |
| | 237 | 1, 2, 4, 10, 14, 15, 16, 21, 24, 25 | |
| | 238 | 1, 2, 5, 8, 12, 16, 17, 19, 21, 25, 28, 36 | |
| | 239 | 1, 2, 6, 8, 10, 16, 17, 24, 28, 32, 34, 37, 43 | |
| | 240 | 3, 4, 6, 9, 12, 13, 19, 20, 21, 28, 30 | |
| | 241 | 4, 12, 15, 27 | |
| | 230 | 7, 14, 32, 34, 48 | |
| | 289 | 14 | |
| | 229 | 20 | |
| | 228 | 8, 9, 12, 13, 14, | |
| | 137 | 1 | |
| | 259 | 15, 20, 23 | |
| | 260 | 8, 16 | |
| | Горловское | 1 | 13, 14, 15, 37 |
| | | 2 | 8, 5, 14, 15 |
| 13 | | 14, 16 | |
| 12 | | 12, 15 | |
| 21 | | 2 | |
| 22 | | 42 | |
| 340 | | 24, 40, 50, 55 | |
| 341 | | 1, 2, 7, 14, 15, 19, 26, 32 | |
| 333 | | 10 | |
| 343 | | 7 | |
| 344 | 1 | | |
| 345 | 1 | | |

**Участки, выделенные для предоставления служебных земельных наделов
работникам Учреждения, в том числе вышедшим на пенсию,
но проживающим на территории заповедника**

| Участковое лесничество | Местонахождение | |
|------------------------|-----------------|-------|
| | квартал | выдел |
| Горловское | 1 | 5 |
| | 3 | 27 |
| | 74 | 35 |
| Захаринское | 88 | 8 |
| | 107 | 11 |
| | 231 | 19 |
| | 230 | 8 |
| | 290 | 4 |
| | 258 | 10 |
| | 276 | 38 |
| Центральное | 207 | 25 |
| | 321 | 32 |
| | 194 | 33 |

**Участки, выделенные для сенокошения работниками Учреждения и
гражданами, постоянно проживающими на территории заповедника**

| Участковое лесничество | Местонахождение | |
|------------------------|-----------------|-------------------|
| | квартал | выдел |
| Горловское | 1 | 4, 10 |
| | 3 | 7, 14, 28, 76, 77 |
| | 5 | 12 |
| | 6 | 7 |
| | 7 | 23, 50 |
| | 9 | 3 |
| | 15 | 17 |
| | 16 | 18 |
| | 27 | 15 |
| | 28 | 24 |
| | 29 | 17 |
| | 40 | 11 |
| | 68 | 9 |
| | 69 | 10 |
| | 70 | 22 |
| | 71 | 38 |
| | 84 | 1 |
| 258 | 10 | |
| 257 | 25 | |
| Захаринское | 74 | 42, 54, 72 |
| | 75 | 13 |
| | 88 | 7, 20, 22, 32 |
| | 89 | 2, 7, 9, 10 |
| | 101 | 21 |
| | 105 | 20, 22 |
| | 107 | 8, 5, 10, 12 |
| | 176 | 2, 3, 4 |
| | 220 | 11 |
| | 221 | 30 |
| | 222 | 28, 29 |
| 290 | 22 | |
| 226 | 5 | |

| | | |
|-----|-------------|---------------------|
| | 227 | 4, 6, 8, 14, 23 |
| | 228 | 20 |
| | 229 | 23 |
| | 230 | 5, 13, 16, 27, 37 |
| | 231 | 13, 17 |
| | 234 | 4, 5, 7 |
| | Центральное | 183 |
| 189 | | 51 |
| 192 | | 76 |
| 195 | | 39 |
| 205 | | 6 |
| 207 | | 12, 21, 24, 32, 44, |
| 276 | | 38, 39 |
| 320 | | 35 |
| 321 | 40 | |

Участки, выделенные под прогон и выпас домашних животных, принадлежащих работникам Учреждения и гражданам, постоянно проживающим на территории заповедника

| Название участкового лесничества | Местонахождение | |
|---------------------------------------------------------|-----------------|------------|
| | квартал | выдел |
| Участки, выделенные под выпас домашних животных | | |
| Горловское | 1 | 3, 33 |
| | 3 | 27 |
| Захаринское | 74 | 27 |
| | 88 | 8 |
| | 107 | 13 |
| | 229 | 2, 11 |
| | 230 | 18, 21 |
| | 231 | 3, 6, 10 |
| | 232 | 9 |
| | 233 | 5 |
| | 290 | 22 |
| | 257 | 25 |
| | 320 | 41 |
| Центральное | 321 | 40 |
| | 276 | 76 |
| | 207 | 41, 70, 94 |
| | 213 | 80 |
| | 208 | 28 |
| | 184 | 33 |
| Участки, выделенные под прогон домашних животных | | |
| Центральное | 189 | 51 |
| | 207 | 41, 70, 94 |
| | 213 | 80 |
| | 208 | 28 |

Участки, выделенные для любительского рыболовства сотрудникам Учреждения, а также гражданам, постоянно проживающим на его территории, для личного потребления (без права продажи)

| Наименование участкового лесничества | Название водного объекта | Местонахождение | |
|--------------------------------------|--------------------------|-----------------|-------|
| | | квартал | выдел |

| | | | |
|-------------------------|-------------------------|-----|------------------------------|
| Горловское | Рыбинское водохранилище | 1 | 5 |
| | Рыбинское водохранилище | 3 | 27 |
| | Рыбинское водохранилище | 26 | 1 |
| Захаринское | р. Чимсора | 88 | 8 |
| | р. Искра | 74 | 36 |
| | р. Санжева | 107 | 11 |
| | р. Санжева | 230 | 9 |
| | р. Санжева | 231 | 19 |
| | р. Шуйга | 290 | 26 |
| | Рыбинское водохранилище | 331 | 26 |
| | Рыбинское водохранилище | 221 | 37, 59 |
| | р. Ятвина | 234 | 46, 47 |
| | Рыбинское водохранилище | 215 | 22 |
| | Рыбинское водохранилище | 64 | 27 |
| | Рыбинское водохранилище | 45 | 28 |
| | Рыбинское водохранилище | 46 | 37 |
| | Рыбинское водохранилище | 219 | 37 |
| Рыбинское водохранилище | 242 | 46 | |
| Рыбинское водохранилище | 253 | 41 | |
| Центральное | р. Яна, р. Ветка | 276 | 39, 77 |
| | Рыбинское водохранилище | 205 | 1 км на восток от выдела 74 |
| | р. Заблудашка | 321 | 30 |
| | р. Лоша | 180 | 6 |
| | р. Лоша | 194 | 33 |
| | Рыбинское водохранилище | 213 | 76, 78 |
| | р. Лоша | 207 | 13 |
| | р. Лоша | 201 | 1 |
| | р. Лоша | 200 | 2, 10, 19, 27 |
| | оз. Демьяновское | 199 | 89 |
| | оз. Харлам | 321 | 1.5 км на запад от выдела 44 |
| | Рыбинское водохранилище | 294 | 53 |
| | Рыбинское водохранилище | 295 | 42 |
| | Рыбинское водохранилище | 296 | 36 |
| | Рыбинское водохранилище | 308 | 38 |
| | Рыбинское водохранилище | 319 | 14 |
| | Рыбинское водохранилище | 321 | 44 |
| Рыбинское водохранилище | 328 | 16 | |
| Рыбинское водохранилище | 329 | 14 | |
| Рыбинское водохранилище | 330 | 16 | |

Участки, выделенные для размещения ульев и пчелосемей работникам Учреждения и гражданам, постоянно проживающим на территории заповедника

| Название участкового лесничества | Местонахождение | |
|----------------------------------|-----------------|-------|
| | квартал | выдел |
| Горловское | 1 | 5 |
| | 3 | 27 |
| Захаринское | 230 | 9 |
| | 231 | 19 |
| | 107 | 11 |

| | | |
|-------------|-----|--------|
| Центральное | 74 | 36 |
| | 88 | 8 |
| | 290 | 4 |
| | 207 | 21, 25 |
| | 194 | 33 |
| | 276 | 38 |
| | 321 | 32 |
| | 258 | 10 |

Участки, выделенные под размещение музеев, информационно-просветительских центров для посетителей, в том числе с экспозицией под открытым небом

| Название объекта | Местонахождение | | |
|--------------------------------------|------------------------|---------|-------|
| | участковое лесничество | квартал | выдел |
| Музей | Центральное | 207 | 25 |
| Музей | Центральное | 207 | 25 |
| Информационно-просветительский центр | Центральное | 207 | 25 |
| Дендрологическая коллекция | Центральное | 207 | 25 |

Участки, выделенные под размещение музеев, информационно-просветительских центров для посетителей, в том числе с экспозицией под открытым небом

| № маршрута | Маршруты | | | |
|------------|----------------------------------------------------------------------------------------------------------------------------|------------------------|------------------------------------|--------------------------------|
| | Краткое описание | Местонахождение: | | |
| | | участковое лесничество | квартал | выдел |
| 1. | д. Борок-урочище Мшичино, протяженность - 4 км. | Центральное | 207 | 25, 80, 82-84 |
| | | | 213 | 27, 28, 30, 31, 33, 36, 40, 49 |
| 2. | д. Борок-кордон Вауч, протяженность - 8,0 км. | Центральное | 207 | 25, 14, 8, 6 |
| | | | 201 | 26, 16, 2 |
| | | | 200 | 36, 25, 19, 10, 2 |
| | | | 195 | 50, 32 |
| | | | 194 | 50, 45, 42, 39, 37, 18, 33 |
| 3. | д. Захарино-ур. Ятвинский Мыс, протяженность - 1,0 км. | Захаринское | 230 | 27 |
| | | | 231 | 19, 10, 6, 22 |
| 4. | Кольцевая экскурсионная экологическая тропа по берегу залива между коренным берегом и о. Демидиха, протяженность - 2,5 км. | Центральное | 207 | 25, 77 |
| | | | 213 | 27, 28, 30, 31, 33, 36, 49, 54 |
| 5. | Экскурсионная экологическая тропа в районе д. Борок, протяженность - 1 км. | Центральное | 207 | 25, 32, 44, 15, 20, 27, 41 |
| 6. | Водный маршрут д. Борок-кордон Бор-Тимонино, протяженность - 30 км. | Центральное | Акватория Рыбинского водохранилища | |
| 7. | Водный маршрут Кордон Бор-Тимонино - ур. Яна-острова Центрального Мыса, протяженность - 21 км. | Центральное | Акватория Рыбинского водохранилища | |
| 8. | д. Борок - оз. Демьяновское (водный маршрут по р. Лоша), протяженность - 3 км. | Центральное | 207 | 25 |
| | | | 199 | 9 |
| 9. | Водный маршрут д. Захарино-острова | Захаринское | Акватория Рыбинского водохранилища | |

| | | | |
|-----|------------------------------------------------------------------------------------------------------------|-------------|-----------------------------------|
| | Центрального Мыса, протяженность - 19 км. | | водохранилища |
| 10. | Водный маршрут п. Мякса-кордон Горловка, протяженность - 18 км. | Горловское | Аватория Рыбинского водохранилища |
| 11. | Водный маршрут Кордон Горловка-Леушинский монастырь, протяженность - 7 км. | Горловское | Аватория Рыбинского водохранилища |
| 12. | Водный маршрут п. Мякса-Леушинский монастырь, протяженность - 19 км. | Горловское | Аватория Рыбинского водохранилища |
| 13. | Водный маршрут д. Захарино-Леушинский монастырь, протяженность - 5 км. | Захаринское | Аватория Рыбинского водохранилища |
| 14. | Водный маршрут Д. Борок-полуостров Погон-кордон Вауч-р. Лоша-д. Борок, протяженность - 16км. | Центральное | Акватория рек Молога, Лоша |
| 15. | Водный маршрут Д. Борок-кордон Вауч-д. Лоша –кордон Вауч-полуостров Погон-д. Борок, протяженность - 19 км. | Центральное | Акватория рек Молога, Лоша |

Участки, выделенные для размещения объектов инфраструктуры (служебных зданий со вспомогательными сооружениями) Учреждения

| Наименование объекта | Местонахождение | | |
|-------------------------|------------------------|---------|-------|
| | участковое лесничество | квартал | выдел |
| Административное здание | Центральное | 207 | 25 |
| Гараж | Центральное | 207 | 25 |
| Кордон | Центральное | 276 | 38 |
| Кордон | Центральное | 194 | 33 |
| Кордон | Центральное | 321 | 32 |
| Кордон | Центральное | 258 | 10 |
| Контора | Захаринское | 230 | 9 |
| Кордон | Захаринское | 107 | 11 |
| Кордон | Горловское | 1 | 5 |
| Кордон | Горловское | 1 | 5 |
| Кордон | Горловское | 3 | 27 |